



Zveřejnění záměru obce č. 6/2019

Obec Pasohlávky se sídlem Pasohlávky 1,
PSČ 691 22, IČ 00283461

v souladu s ustanovením § 39 odst. 1) zákona č.128/2000 Sb. o obcích, v platném znění

zveřejňuje záměr směn

- pozemky **ve vlastnictví obce Pasohlávky**, parc.č.st. **414**, zastavěná plocha a nádvoří o výměře 163 m² a část pozemku parc.č. 3163/14 nově označené jako parc.č. **3163/796**, ostatní plocha o výměře 900 m², který vznikl oddělením na základě Geometrického plánu pro rozdělení pozemku, změnu hranic pozemků č. 703-5820/2018 ze dne 1.dubna 2019, vyhotoveného společností ADITIS s.r.o., se sídlem Rokytova 2667/20, 61500 Brno, vše v k.ú. Mušov

za


- pozemky **ve vlastnictví jiného vlastníka – fyzické osoby**, parc.č. **3163/96**, ostatní plocha o výměře 235 m², parc.č.st. **310/7**, zastavěná plocha a nádvoří o výměře 119 m², část pozemku parc.č. 3163/104 nově označené jako parc.č. **3163/795**, ostatní plocha o výměře 646 m² a část pozemku parc.č. **3163/784 označené jako díl „a“**, vodní plocha o výměře 63 m², které vznikly oddělením na základě Geometrického plánu pro rozdělení pozemku, změnu hranic pozemků č. 703-5820/2018 ze dne 1.dubna 2019, vyhotoveného společností ADITIS s.r.o., se sídlem Rokytova 2667/20, 61500 Brno, vše v k.ú. Mušov.

Součástí tohoto oznámení o záměru obce je Geometrický plán pro rozdělení pozemku, změnu hranic pozemků č. 703-5820/2018 vyhotovený společností ADITIS s.r.o., se sídlem Rokytova 2667/20, 61500 Brno, ze dne 1.dubna 2019.

K tomuto záměru se lze vyjádřit do 15 dnů ode dne zveřejnění. Své sdělení doručte na podatelnu Obecního úřadu Pasohlávky, Pasohlávky 1, PSČ 691 22.

V Pasohlávkách 6.5.2019





Martina Dominová, DiS.
starostka obce

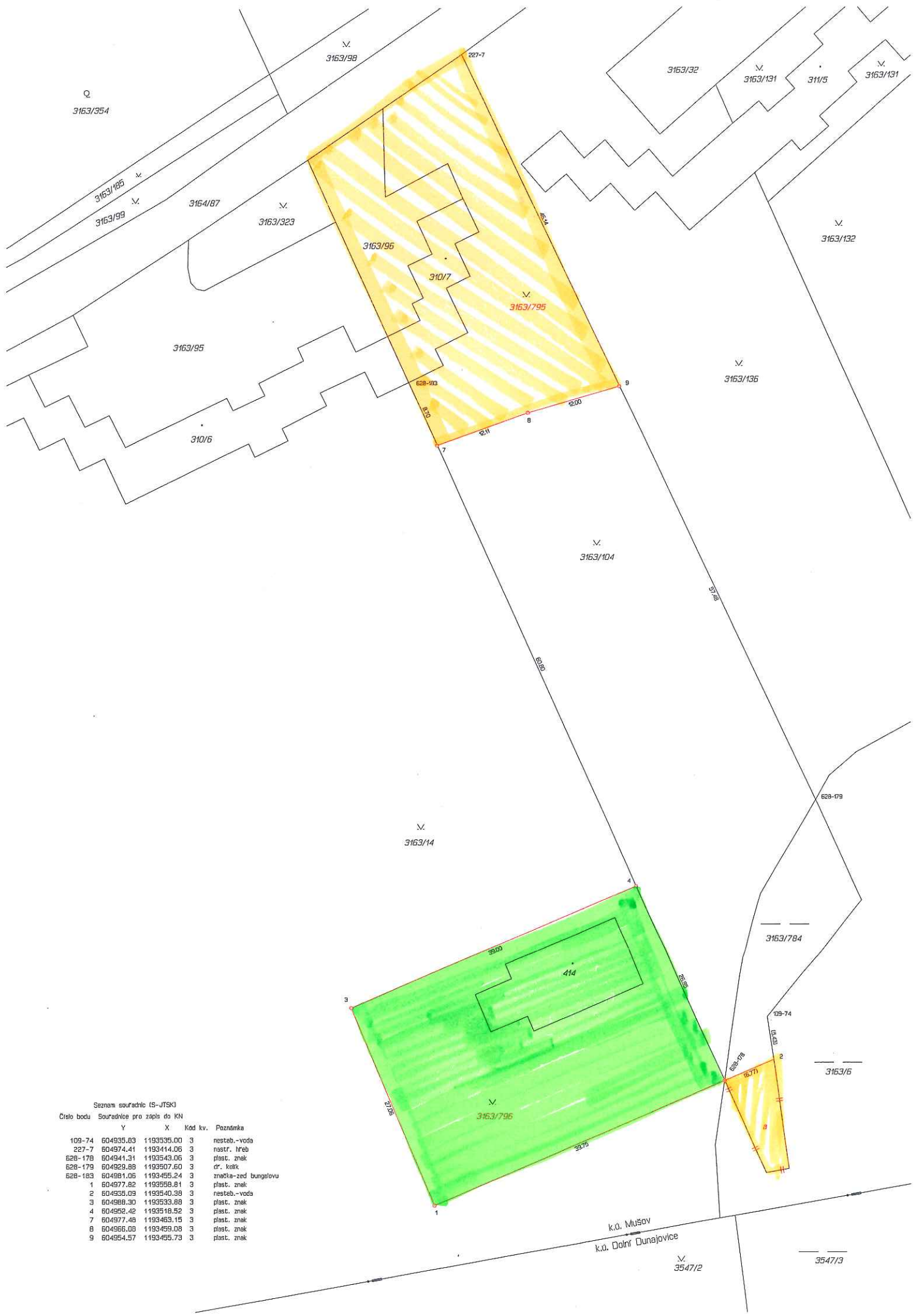
Vyvěšeno: 6.5.2019

Sňato:

VÝKAZ DOSAVADNÍHO A NOVÉHO STAVU ÚDAJŮ KATASTRU NEMOVITOSTÍ

Dosavadní stav				Nový stav														
Označení pozemku parc. číslem	Výměra parcely		Druh pozemku Způsob využití	Označení pozemku parc. číslem	Výměra parcely		Druh pozemku Způsob využití	Typ stavby Způsob využití	Způs. určení výměr	Porovnání se stavem evidence právních vztahů								
	ha	m ²			ha	m ²				Díl přechází z pozemku označeného v katastru nemovitostí	dřívější poz. evidenci	Číslo listu vlastnictví	Výměra dílu		Označení dílu			
		ha	m ²			ha	m ²			ha	m ²							
3163/6	2	01	28	vodní pl. nádrž umělá	3163/6	2	01	91	vodní pl. nádrž umělá		2	3163/6		10001	2	01	28	celá a
												3163/784		542			63	
3163/14	1	32	64	ostat. pl. zeleň	3163/14	1	23	64	ostat. pl. zeleň		2	3163/14		10001	1	23	64	
					3163/796		9	00	ostat. pl. zeleň		2	3163/14		10001			9	00
3163/104		23	73	ostat. pl. zeleň	3163/104		17	27	ostat. pl. zeleň		2	3163/104		542			17	27
					3163/795		6	46	ostat. pl. zeleň		2	3163/104		542			6	46
3163/784		3	13	vodní pl. nádrž umělá	3163/784		2	50	vodní pl. nádrž umělá		2	3163/784		542			2	50
	3	60	78			3	60	78										

GEOMETRICKÝ PLÁN pro rozdělení pozemku, změnu hranic pozemků	Geometrický plán ověřil úředně oprávněný zeměměřický inženýr:	Stejnopis ověřil úředně oprávněný zeměměřický inženýr:
	Jméno, příjmení: Ing. Martin Šklíba	Jméno, příjmení: Ing. Martin Šklíba
	Číslo položky seznamu úředně oprávněných zeměměřických inženýrů: 2785/2016	Číslo položky seznamu úředně oprávněných zeměměřických inženýrů: 2785/2016
	Dne: 1. dubna 2019 Číslo: 380/2019	Dne: 10. dubna 2019 Číslo: 440/2019
Náležitosti a přesnosti odpovídá právním předpisům.		Tento stejnopis odpovídá geometrickému plánu v elektronické podobě uloženému v dokumentaci katastrálního úřadu.
Vyhotovitel: ADITIS Rokytova 2667/20 615 00 Brno IČO: 26290821 www.aditis.cz	Katastrální úřad souhlasí s očišlováním parcel.	Ověření stejnopisu geometrického plánu v listinné podobě.
Číslo plánu: 703-5820/2018 Okres: Brno-venkov Obec: Pasohlávky Kat. území: Mušov Mapový list: Pohořelice 1-6/31,33 Dosavadním vlastníkům pozemků byla poskytnuta možnost seznámit se v terénu s průběhem navrhovaných nových hranic, které byly označeny předepsaným způsobem.	KÚ pro Jihomoravský kraj KP Brno-venkov Ing. Barbora Pacasová PGP-1168/2019-703 2019.04.10 07:44:18 CEST	



Seznam souřadnic (S-JTSK)

Číslo bodu	Souřadnice pro zápis do KN				
	Y	X	Kód kv.	Poznámka	
109-74	604935.83	1193335.00	3	nestab.-voda	
227-7	604974.41	1193414.06	3	nastř. hřeb	
628-178	604941.31	1193543.06	3	plast. znak	
628-179	604929.88	1193507.60	3	dr. kolík	
628-183	604981.06	1193455.24	3	značka-zed bungalovu	
1	604977.82	1193558.81	3	plast. znak	
2	604935.09	1193540.38	3	nestab.-voda	
3	604988.30	1193539.88	3	plast. znak	
4	604952.42	1193518.52	3	plast. znak	
7	604977.48	1193489.15	3	plast. znak	
8	604955.08	1193459.08	3	plast. znak	
9	604954.57	1193455.73	3	plast. znak	